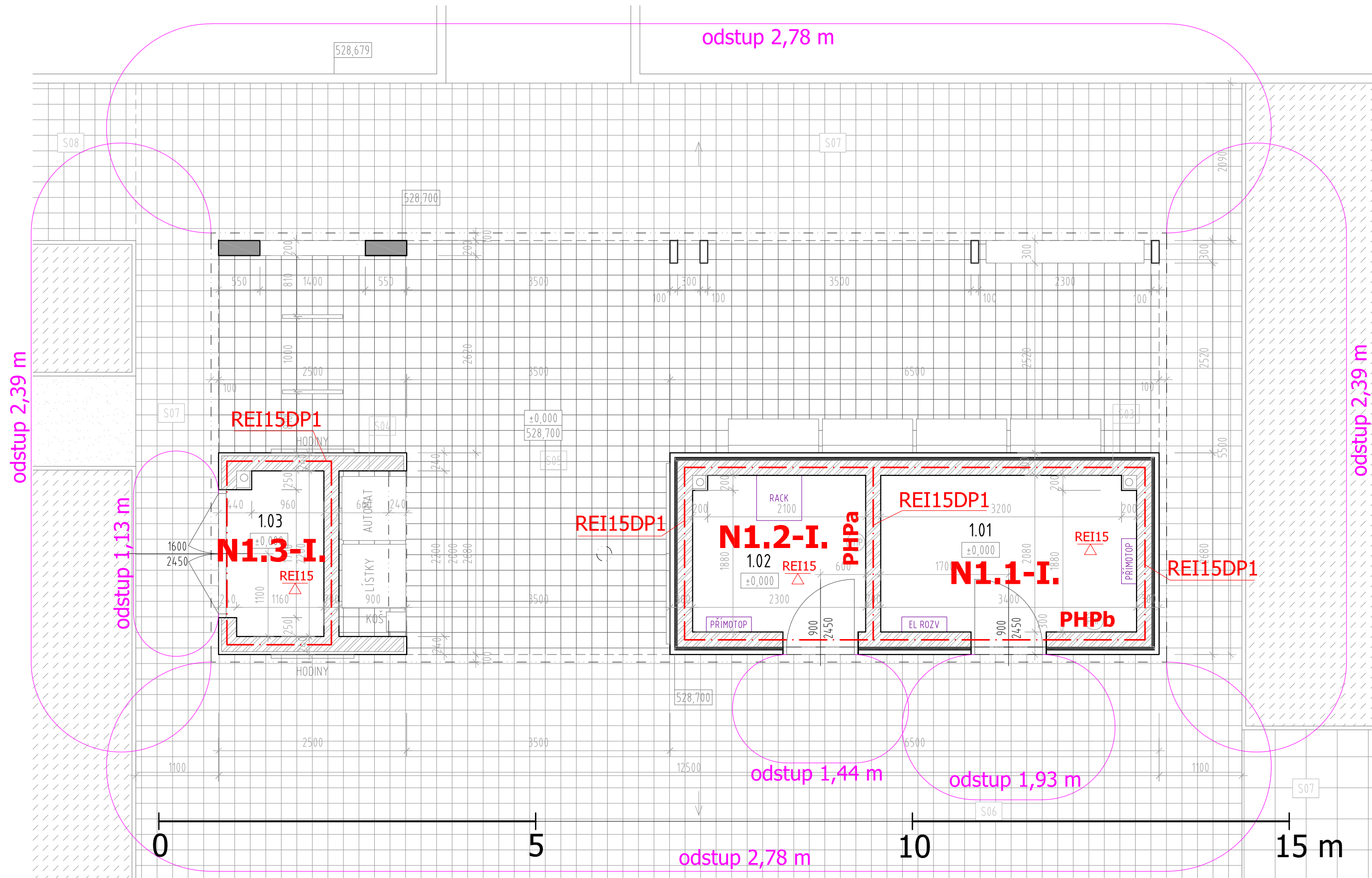







PŮDORYS



LEGENDA MÍSTNOSTÍ

ČÍSLO MÍSTNOSTI	POPIS	PLOCHA	SVĚTLÁ VÝŠKA	PODLAHA	STĚNY	STROP
1.01	PROVOZNÍ SKLAD	7,48 m2	2,5 m	OCHRANNÝ NÁTĚR	OCHRANNÝ NÁTĚR	BETONOVÁ KCE
1.02	ROZVODNA SLABOPROUDU	4,78 m2	2,5 m	OCHRANNÝ NÁTĚR	OCHRANNÝ NÁTĚR	BETONOVÁ KCE
1.03	POSPYP. MATERIÁL	2,88 m2	2,5 m	OCHRANNÝ NÁTĚR	OCHRANNÝ NÁTĚR	BETONOVÁ KCE
	CELKOVÁ PLOCHA	15,14 m2				

LEGENDA MATERIÁLŮ

	TVÁRNICE ZTRACENÉHO BEDNĚNÍ H. 200mm
	PROVĚTRÁVANÁ FÁSDA - TEPELNÁ IZOLACE Z MIN.VLNY H.40mm + OCELOVÁ PODKONSTRUKCE, OBKLAD Z PLECHU H. 3mm
	BETONOVÁ DLAŽBA ČERNÁ
	BETONOVÁ DLAŽBA SVĚTLÁ
	TRÁVNÍK

LEGENDA PO:

N1.X
PHPa

PHPb

hranice požárních úseků
číslo požárního úseku
přenosný hasicí přístroj typu CO2 s náplní 5kg a
hasební schopností min. 89B. Umístění PHP volit
na vodorovné konstrukci / podlaze s vhodným
zajištěním proti pádu / převržení PHP
přenosný hasicí přístroj 34A

Ministerstvo dopravy Státní fond dopravní infrastruktury			
Jiná ověření:		Paré:	
Orientační schéma:		Razítko oprávněné osoby:	
Revize:		Datum:	
-	-	-	
Kontroloval:		-	
Podpis:		Datum:	
Stavebník/Investor:		Správa železnic, státní organizace	
Adresa:		Dlážděná 1003/7, 110 00 Praha 1	
Zástupce investora:		Stavební správa západ	
Adresa:		Sokolovská 1995/278, 190 00 Praha 9	
Zhotovitel díla:		APRIS 3MP s.r.o.	
Adresa:		Baarova 231/36, 140 00 Praha 4	
Kontakt:		T: +420 261 260 358 E: apris@apris.cz	
Zhotovitel objektu:		K&N požární technický servis	
Adresa:		Horova 601, 431 11 Jirkov	
Kontakt:		T: +420 603 532 056 E: sarka.navarova@volny.cz	
Hlavní projektant (HIP):		Ing. Vojtěch Hejl	Specialista: -
Název stavby/akce:		REKONSTRUKCE VÝPRAVNÍ BUDOV V ŽST. KÁJOV	
Název části:		Pozemní objekty výpravních budov a budov zastávek	
Název objektu/díleč části:		Výpravní budova v žst. Kájov	
Název přílohy:		Požárně bezpečnostní řešení	
Název díleč části přílohy:		Půdorys	
Odpovědný projektant:		Zpracovatel přílohy:	Měřítko: 1:50
Ing. Š. Navarová, Ph.D.		Ing. Šarka Navarová, Ph.D.	Formáty: 4xA4
Kraj:		Katastrální území:	TUDU:
Jihočeský		Kladné	0491F1
Označení investora:		Stupeň dokumentace:	Objekt:
S 6 1 1 8 0 0 2 3 5		- P D P S - D 2 2 0 1	- S 0 9 9 7 1 9 9
Příloha:		Podobjekt:	Revize:
2		0	0
TATO DOKUMENTACE NENAHAZUJE PROVÁDĚCÍ PROJEKTOVOU DOKUMENTACI A NENÍ URČENA K REALIZACI STAVBY			